

Einkkehrmöglichkeiten

- Wegscheid**
- 1 Café Vanini, Markstr. 8, 94110 Wegscheid. ☎ 08592/939735 (Z)
 - 2 Cafe-Pension Würth, Marktstr. 17, 94110 Wegscheid. ☎ 08592/4453 (Z)
 - 3 Gasthaus Eschenrich Eugen, Marktstr. 9, 94110 Wegscheid. ☎ 08592/742 (Z)
 - 4 Gasthaus Fichtenhammer, Fichtenhammer 1, 94110 Wegscheid. ☎ 08592/282
 - 5 Gasthaus Hammerwirt, Kappl 4, 94110 Wegscheid. ☎ 08592/1054
 - 6 Jansenstern, Lüffelmacher, Mühlendammberg 9, 94110 Wegscheid. ☎ 08592/249
 - 7 Gasthaus Kneidinger, Hochwind 10, 94110 Wegscheid. ☎ 08592/733
 - 8 Gasthaus zum Hendlwirt, Lacken 4, 94110 Wegscheid. ☎ 08592/367
 - 9 Zum Thalerhof, Pumpenhäuser 7, 94110 Wegscheid. ☎ 08592/558
 - 10 Gasthaus Zur Wassermühle, Mainhof 20, 94110 Wegscheid. ☎ 08592/938102
 - 11 Gasthof Greiner, Hinterschiff 13, A-4162 Julbach. ☎ 0043 7288/8202
 - 12 Gasthof Haböck, Kirchstr. 2, 94110 Wegscheid. ☎ 08592/206 (Z)
 - 13 Gasthof Rannasee, Mainhof 17, 94110 Wegscheid. ☎ 08592/465
 - 14 Gasthof Stits, Marktplatz 7, A-4144 Oberkappel. ☎ 0043 7284/215
 - 15 Gasthof Zum Auerhahn, Thurnreuth 16, 94110 Wegscheid. ☎ 08592/422
 - 16 Gasthof Zum Bayerischen Wald, Marktstr. 2, 94110 Wegscheid. ☎ 08592/2118 (Z)
 - 17 Grenzstüberl, Meinerschlagergaße 13, 94110 Wegscheid. ☎ 08592/938572
 - 18 Pizzeria Boporus, Marktstr. 32, 94110 Wegscheid. ☎ 08592/939222 (Z)
 - 19 Pizzeria La Gondola, Passauer Str. 20, 94110 Wegscheid. ☎ 08592/938353 (Z)

- Breitenberg**
- 22 Blutwurzstätte, Oberstein 10. ☎ 08584/989990
 - 23 Biogastonomie „Landgut Tiefelten“, Tiefelten 16. ☎ 08584/1819
 - 24 Cafe Fuchs Grenzstraße 5. ☎ 08584/371 (Z)
 - 25 Cafe Pilger, Gegenbach 1. ☎ 08584/988374 (Z)
 - 26 Gasthaus Breitenberger Hof, Bergsiedlung 2. ☎ 08584/988455 (Z)
 - 27 Jagdhof, Pausenweg 11. ☎ 08584/988998 (Z)
 - 28 Pizzeria San Remo, Pausenweg 11. ☎ 08584/962111 (Z)

- Sonnen**
- 20 Cafe Feil, Hauptstr. 29, 94164 Sonnen. ☎ 08584/989292 (Z)
 - 31 Gasthaus Am Flugplatz, Oberneureuth 42, 94164 Sonnen. ☎ 08586/91662
 - 32 Gasthaus Bauer/Andorfer, Hauptstr. 5, 94164 Sonnen. ☎ 08584/923 (Z)
 - 33 Gasthaus Haselwirt, Haselberg 30, 94164 Sonnen. ☎ 08584/1157
 - 34 Gasthof Sonnenalm, Geiersberg 8, 94051 Hauenberg. ☎ 08586/918894
 - 35 Hotel/Restaurant Sonnenhof, Weiherweg 5, 94164 Sonnen. ☎ 08584/9800 (Z)

Wanderwege Sonnen

GR Granterlebnisweg siehe Rückseite (TOP-TIPP)

SY Sonnensystem-Wanderweg siehe Rückseite (TOP-TIPP)

S1 Großer Rundweg Sonnen **Markierung: rot**

Sonnen, Rathausvorplatz 25 km 6 1/2 Std.

Charakteristik: Rundweg um die Gemeinde Sonnen mit herrlichen Ausblicken
Sonnen - Rannaberg - Thierham - Schauberg - Oberneureuth - Sonnen - Rannaberg - Thierham - Schauberg - Oberneureuth - Sonnen

Routenverlauf: Sonnen - Rannaberg - Thierham - Schauberg - Oberneureuth - Sonnen

Erfahrungspunkte am Weg: Steinerfurch - Sonnen
Blick über das Donautal bis zu den Alpen

Wegbeschaffenheit: 50 % Asphalt, 50 % Feld- und Schotterwege

S2 Rundweg Thierham **Markierung: dunkelblau**

Sonnen, Rathausvorplatz 12 km 3 Std.

Charakteristik: Rundweg durch das Waldgebiet Thierham
Sonnen - Rannaberg - Thierham - Schauberg - Sonnen

Routenverlauf: Sonnen - Rannaberg - Thierham - Schauberg - Sonnen

Erfahrungspunkte am Weg: Weitblick in höheren Lagen

Wegbeschaffenheit: 80 % Asphalt, 20 % Naturboden

S3 Rundweg Haselberg **Markierung: hellblau**

Sonnen, Rathausvorplatz 7 km 1 1/2 Std.

Charakteristik: Rundweg auf beliebigen Nebenstraßen
Sonnen - Haselberg - Steinerfurch - Sonnen

Routenverlauf: Sonnen - Haselberg - Steinerfurch - Sonnen

Erfahrungspunkte am Weg: Steinriche bei Grubwies

Wegbeschaffenheit: 100 % Asphalt

S4 Rundweg Schauberg **Markierung: grün**

Sonnen, Rathausvorplatz 5 km 1 1/2 Std.

Charakteristik: Wanderung durch die Natur, überraschende Fehlbilder
Sonnen - Rannaberg - Schauberg - Haselberg - Sonnen

Routenverlauf: Sonnen - Rannaberg - Schauberg - Haselberg - Sonnen

Erfahrungspunkte am Weg: Hochmoor

Wegbeschaffenheit: 60 % Naturboden, 40 % Asphalt

S5 Rundweg Oberneureuth **Markierung: gelb**

Oberneureuth, Gasthaus am Flugplatz 5 km 1 1/2 Std.

Charakteristik: Rundweg auf einer Höhenlage von 800 Metern
Oberneureuth - Hinterau - Auhäusl - Oberneureuth

Routenverlauf: Oberneureuth - Hinterau - Auhäusl - Oberneureuth

Erfahrungspunkte am Weg: Deutschlands höchstgelegener Sonderlandeplatz

Wegbeschaffenheit: 75 % Naturboden, 25 % Asphalt

S6 Zur Mattenschanze **Markierung: hellbraun**

Sonnen, Fritz-Schramm-Ring 3 km 1 Std.

Charakteristik: Angenehme Flurwanderung
Sonnen - Kramenehlag - Hirschenberg - Rastbüchel

Routenverlauf: Sonnen - Kramenehlag - Hirschenberg - Rastbüchel

Erfahrungspunkte am Weg: Mattenschanze

Wegbeschaffenheit: 60 % Naturboden, 40 % Asphalt

Winterwandern

- Wegscheid**
- 1 Hufeisensteig 2,6 km *
 - 2 Am Ponzaun 3,3 km 0
 - 3 Grenzbachrunde 4,2 km 0
 - 4 Adalbert-Stifter-Pfad 4,0 km 0
 - 5 Rannasee 3,0 km 0
- Breitenberg**
- Kapellenweg 2,2 km 0
- Sonnen**
- Rundweg Sonnen - Haselberg - Sonnen 3,0 km 0



Wanderwege Wegscheid

☑ im Zentrumspausenweg

☑ siehe Rückseite (TOP-TIPP)

W1 Bärlochweg **Markierung: 2**

Haus des Gastes Wegscheid 9 km 2 1/2 Std.

Charakteristik: Mühlen mit Schauafeln
Heinldmühle - Weidweg Osterbach - Jägermühle - Steinmühle - Fronau - Kitzau - Agldorf - Wegscheid

Routenverlauf: Heinldmühle, Jägermühle, Steinmühle mit Mühlenschauafeln, Osterbach

Erfahrungspunkte am Weg: 50 % Asphalt, 50 % Naturboden

W3 Panoramaweg **Markierung: 3**

Parkplatz Wildenanna-Schlammühle 16 km 4 1/2 Std.

Charakteristik: Tageswanderung durch Wiesen und Wälder mit fantastischen Aussichtspunkten. Gutes Schuwerk und Kondition erforderlich.
Wildenanna - Siederbach - Steinmühle - Niederwegscheid - Wegscheid - am Schinderbach entlang - Zaunmühle - Friedrichsberg - Rannasee, Aussichtsum Friedlichweg (930 m)

Routenverlauf: Rannasee, Aussichtsum Friedlichweg (930 m)

Erfahrungspunkte am Weg: 30 % Asphalt, 10 % Schotter, 60 % Naturboden

W4 Seeweg **Markierung: 4**

Haus des Gastes Wegscheid 16 km 4 1/2 Std.

Charakteristik: Abwechslungsreicher Wanderweg mit Freizeitmöglichkeiten am Rannasee
Heinldmühle - Jägermühle - Steinmühle - Fronau - Monigotstöd - Eidenberg - Kappel - Mainhof - Rannasee - Wegscheid

Routenverlauf: Jägermühle, Steinmühle, Rannasee, Johanneskapelle

Erfahrungspunkte am Weg: 50 % Asphalt, 30 % Schotter, 20 % Naturboden

W5 Wilderersteig **Markierung: 5**

Marktplatz Wegscheid 13 km 4 1/2 Std.

Charakteristik: Anspruchsvoller Wanderweg. Gutes Schuwerk und Kondition raten.
Marktplatz Wegscheid - Richtung Süden - Säumerweg - Thurnreuth - Hochwind - Winklhammer - Wegscheid

Routenverlauf: Johanneskapelle, Kreuz an Fichte mit Bild des Hl. Aloisius

Erfahrungspunkte am Weg: Johanneskapelle, Rastplatz mit Aussicht

Wegbeschaffenheit: 30 % Asphalt, 30 % Schotter, 40 % Naturboden

W6 Hufeisenweg **Markierung: 6**

Thurnreuth 4 km 1 Std.

Charakteristik: Erholbarer Wanderweg durch Wiesen und Wälder
Thurnreuth - Rannabachtal - Anschluss Sumpfwiesenweg - Wildenanna - Kalling - Thurnreuth

Routenverlauf: Hufeisenweg

Erfahrungspunkte am Weg: Saggapelle

Wegbeschaffenheit: 80 % Asphalt, 20 % Naturboden

W7 Blochleitenweg **Markierung: 7**

Parkplatz Freschau 6 km 1 1/2 Std.

Charakteristik: Ruhiger, waldreicher gut ausgestatteter und kinderwagengeeigneter Wanderweg für Jung und Alt
Freschau - Saggapelle - Freschreuth - Freschau

Routenverlauf: Saggapelle

Erfahrungspunkte am Weg: Saggapelle

Wegbeschaffenheit: 10 % Asphalt, 90 % Schotter

W8 Sumpfwiesenweg **Markierung: 8**

Sportplatz Wildenanna 6 km 1 1/2 Std.

Charakteristik: Anspruchsvoller Wanderweg mit Blick ins Rannatal
Wildenanna - Rannabach - Kalling - Wippling - Wildenanna - Kiche Wildenanna

Routenverlauf: Kiche Wildenanna

Erfahrungspunkte am Weg: 50 % Asphalt, 20 % Schotter, 30 % Naturboden

W9 Sperlbrunnweg **Markierung: 9**

Sperlbrunn Parkplatz Reschhof 6,5 km 1 1/2 Std.

Charakteristik: Leicht begehbare Wanderweg mit schönen Aussichtspunkten
Sperlbrunn Reschhof - Steindberg - Stühlhäuser - Drahweg - Sperlbrunn Reschhof

Routenverlauf: Kropfenbecken, Sperlmühle mit Schauafel, Rastplatz mit Wassergraben, Windkraftanlage, Klingenkapelle

Erfahrungspunkte am Weg: 50 % Asphalt, 10 % Naturboden

W10 Hammerweg **Markierung: 10**

Marktplatz Wegscheid 6 km 1 Std.

Charakteristik: Ruhiger, erholbarer Wanderweg
Wegscheid - Richtemühle - Wasserstatt - Pommesheimmer - Heinldmühle - Jägermühle - Wegscheid

Routenverlauf: Ehemaliges Wasserkraftwerk in Wasserstatt, Topferladen, Heinldmühle, Jägermühle

Erfahrungspunkte am Weg: 60 % Asphalt, 40 % Schotter, 20 % Naturboden

W11 Jagaweg **Markierung: 11** siehe Rückseite (TOP-TIPP)

W12 Bienenehrpfad **Markierung: 12** Bienenehrpfad

Haus des Gastes Wegscheid 4,6 km 1 Std.

Charakteristik: Leichter, informativer Wanderweg für Jung und Alt
Wegscheid - Ameisenstraße - Steinmühle - Forstweg - Fronau - Richtung Hartmannsdorf - Imkere Höglinger

Routenverlauf: Themenbezogene Infotafeln und Netikarten für Wildbienen

Erfahrungspunkte am Weg: 40 % Asphalt, 60 % Naturboden

W13 Meinerschläger Rundweg **Markierung: 13**

Anschluss an Wegenetz über Panoramaweg Nr. 3 13,5 km 4 1/2 Std.

Charakteristik: Leichter Rundwanderweg, der sowohl rechts (schwarzer Pfeil), als auch links (grauer Pfeil) begebar und ausgeschildert ist.
Lacken - Meinerschlagwaide - Meinerschlag - am Waldrand bei Lacken und oberhalb von Meinerschlag

Routenverlauf: Fehmbisch

Erfahrungspunkte am Weg: 60 % Asphalt, 16 % befestigter Weg, 24 % Naturboden

W14 Schmugglersteig **Markierung: 14**

Marktplatz Wegscheid 12 km 3 Std.

Charakteristik: Grenzüberschreitender Wanderweg mit mehreren Start- bzw. Etappenmöglichkeiten
Wegscheid - Heinldmühle - Grenzbergweg - Fuchsdö - Brücke - Fehmbisch - Kapellbach - Holzbrücke über Grenzbach - Fronau - Steinmühle - Jägermühle - Heinldmühle - Wegscheid

Routenverlauf: Überschotfeld am Grenzbergweg, Holzbrücke über Grenzbach, Infotafel Jägermühle

Erfahrungspunkte am Weg: 50 % Asphalt, 20 % Schotter, 30 % Naturboden

W15 Schwarzersteig **Markierung: 15**

Hauptsteinweg ist an der Grenze in Hangend, beim ehemaligen Gasthaus Scherer oder beim Gasthaus Greiner in der Kolbstatt. 24 km 6 Std.

Charakteristik: Um die Zeit der Unsicherheit für die Bewohner auf beiden Seiten der Grenze nicht in Vogesenheim geraten zu lassen, wurde zwischen Hangend und Kolbstatt ein 24 Kilometer langer grenzüberschreitender Rundweg ausgeschildert.
Der Schwarzersteig führt über 24 Kilometer an der österreichischen Seite von Hangend entlang der Grenze bis Kolbstatt und auf der bayerischen Seite zurück. Der Wanderweg ist beschildert mit der Nr. 15, wobei es zwei Abkürzungsmöglichkeiten gibt 15a mit ca. 7 km und 15b mit ca. 18 km.
Auf der bayerischen Seite am Osterbach bei Hangend, Kolbstatt, Kapelle, Weidinger-Kreuz am Waldrand Nähe Grenzsteibach

Routenverlauf: 60 % Asphalt, 40 % Naturboden

W16 Alpenblick-Rundweg **Markierung: 16**

Marktplatz Wegscheid 13 km 3 Std.

Charakteristik: Kurzer, aussichtsreicher Rundwanderweg, der sowohl rechts, als auch links begebar und ausgeschildert ist
Rathaus - Kirchstraße - Rannasee - Ponzaun (Panoramatafel) - Wilderersteig - Säumerweg - Johanneskapelle - Wegscheid

Routenverlauf: Panoramatafel, Rastplatz mit Aussicht

Erfahrungspunkte am Weg: 80 % Asphalt, 20 % Naturboden

W17 Sepp-Kronawitter-Gedächtnisweg **Markierung: 17**

Markplatz Wegscheid 14 km 4 Std.

Charakteristik: Mittelschwerer Wanderweg, gute Kondition erforderlich
Abwechslungsreiche Strecke, welche in beiden Richtungen ausgeschildert ist.
Sitzbank nach 1 km mit Feldkreuz und Gedicht, schöner Blick auf Wegscheid, insbesondere auf die barocke Friedhofskirche. Nach 4,6 km Saggapelle (Wallfahrtskapelle „Maria zum Guten Rath“), Ruhebank und Treibcken am Schinderbach, 7,3 km Geigerkreuz, 11,3 km Aussichtsturm Friedrichsberg, Fußgängerbrücke, Ruhewinkel, Totenbestattung am des Friedrichsberg

Routenverlauf: 27 % Asphalt, 33 % Schotter, 40 % Naturboden

Erfahrungspunkte am Weg: Wegscheid und Kolbstatt

Parkplätze: Wegscheid und Kolbstatt

B1 Schaukelweg **Markierung: Schaukelweg** **Markierung: 1** siehe Rückseite (TOP-TIPP)

Ortsmitte / Rathaus 5,9 km 2 1/2 Std.

Charakteristik: Leichte Tour um Breitenberg
Rathaus - Hammerschmiede - Michlbach - Dreihäusl - Rathaus

Routenverlauf: Hammerschmiede, Naturbadespielplatz an der Michel

Erfahrungspunkte am Weg: ca. 50 % Asphalt, 50 % Naturboden/Schotter

B2 Schmetterlingsweg **Markierung: Schmetterling**

Ortsmitte / Rathaus 5,9 km 2 1/2 Std.

Charakteristik: Leichte Tour um Breitenberg
Rathaus - Hammerschmiede - Michlbach - Dreihäusl - Rathaus

Routenverlauf: Hammerschmiede, Naturbadespielplatz an der Michel

Erfahrungspunkte am Weg: ca. 50 % Asphalt, 50 % Naturboden/Schotter

B3 Schanzweg **Markierung: Schanzweg**

Freizeitzentrum Gegenbach 5,4 km 2 Std.

Charakteristik: Leichte Tour mit kleinen Anstiegen
Freizeitzentrum - Reschweg - Rastbüchel - Freizeitzentrum

Routenverlauf: Freizeitzentrum - Reschweg - Rastbüchel - Freizeitzentrum

Erfahrungspunkte am Weg: Weibeinmuseum, Naturbad, Spungschanze

Wegbeschaffenheit: ca. 40 % Asphalt, 60 % Naturboden/Schotter

B5 Kapellenweg **Markierung: Kapellenweg**

Breitenberg Ortsmitte 2,2 km 50 min

Charakteristik: Leichte Tour um Breitenberg, für Kinderwagen geeignet
Ortsmitte - „Breitenberger Hof“ - Waldstück - Dichtkapelle - Ortsmitte

Routenverlauf: mehrere Kapellen und Kreuzwegafeln

Erfahrungspunkte am Weg: ca. 80 % Asphalt, 20 % Naturboden/Schotter

B7 Witkosteiweg **Markierung: Witkosteiweg**

Breitenberg-Rathaus 9 km 2 1/2 Std.

Charakteristik: bis Anschluss Rosenberger Gut zum Dreiesels
Rathaus - Hammerschmiede - Michlbach - Schwarzenberg - Campingsplatz

Routenverlauf: Hammerschmiede, Rosenberger Gut

Erfahrungspunkte am Weg: ca. 40 % Asphalt, 60 % Naturboden/Schotter

B8 Goldsteigweg **Markierung: Goldsteig**

Hammerschmiede 8,75 km 2 1/2 Std.

Charakteristik: Prädikatsweg, Teilstück Breitenberg Sonnen
Hammerschmiede - Ungarsteig - Rastbüchel - Hirschenberg - Sonnen

Routenverlauf: Hammerschmiede, Weibeinmuseum, Spungschanze

Wegbeschaffenheit: ca. 70 % Asphalt und 30 % Naturboden/Schotter

B9 Granitweg **Markierung: Granitweg**

Nord. Zentrum Jägerbild 3,1 km 1 Std.

Charakteristik: interessanter Rundweg, 2 gleiche Strecke wie Schaukelweg
Nord. Zentrum - Oberstein - Nord. Zentrum

Routenverlauf: Nord. Zentrum - Oberstein - Nord. Zentrum

Erfahrungspunkte am Weg: tonarischer Steinbruch (Hüwenschöld)

Wegbeschaffenheit: ca. 40 % Asphalt, 60 % Naturboden/Schotter

B10 Weberweg **Markierung:** siehe Rückseite (TOP-TIPP)

Zeichenerklärung

- Hauptverbindung
- Nebenverbindung
- sonstige Straße
- Feldweg, Fußweg
- Bahnlinie
- Staatsgrenze
- Gebäude, Wald
- ☒ Bildbaum, Sender
- ☒ Kirche, Kapelle
- ☒ Bildstock, Wegkreuz
- ☒ Aussichtsturm, Mühle
- ☒ Denkmal, Windkraftanlage
- ☒ Information, Bushaltestelle
- ☒ Parkplatz, Bektanlage
- ☒ Tankstelle, Minigolf
- ☒ Anlegestelle, Radfahre
- ☒ Freibad, Tennisplatz
- ☒ Sportplatz, Spielplatz
- ☒ Camping, Rotes Kreuz
- ☒ Gasthaus, Gasthof/Hotel
- ☒ Fremdenzimmer, Café
- ☒ Flugplatz, Aussichtspunkt
- ☒ Rodihang, Spungschanze
- ☒ Radwerkstatt, E-Bike Verleih
- ☒ E-Tankstelle, Museum
- ☒ Skilift

Wanderwege Wegscheider Land

- Wanderweg
- Goldsteig
- Donautalweg-runde
- Jakobsweg
- Themenweg
- Nordic Walking Strecke

GPS Tracks Wegscheid

GPS Tracks Breitenberg

GPS Tracks Sonnen

Maßstab 1 : 50 000
0 500 1000 2000 m

WEGSCHEIDER LAND



Wanderwege

Wegscheid Breitenberg Sonnen

WEGSCHEIDER LAND



Wegscheid Marktstraße 1 94110 Wegscheid
Tel. +49 8592 888-0 info@wegscheid.de www.wegscheid.de

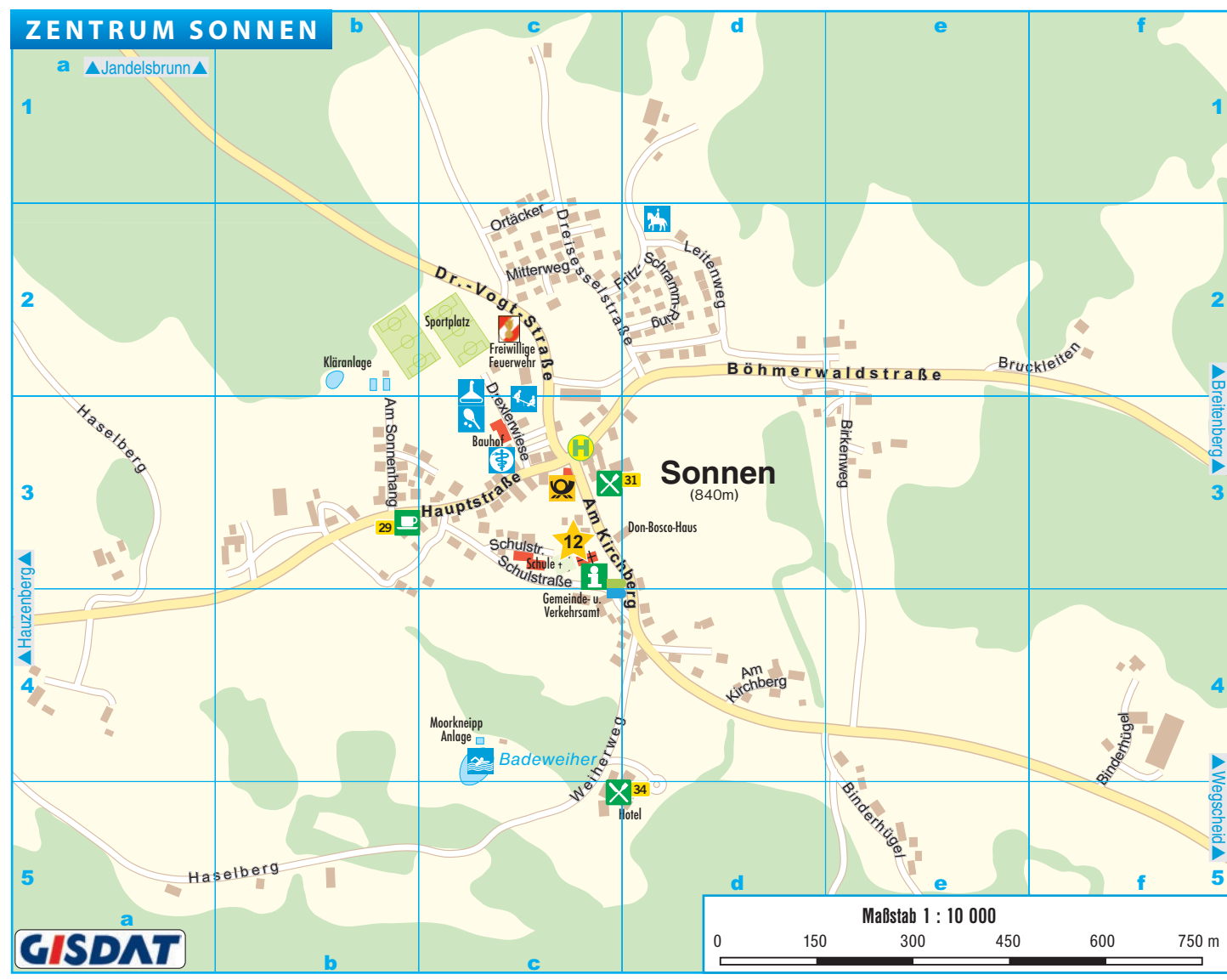
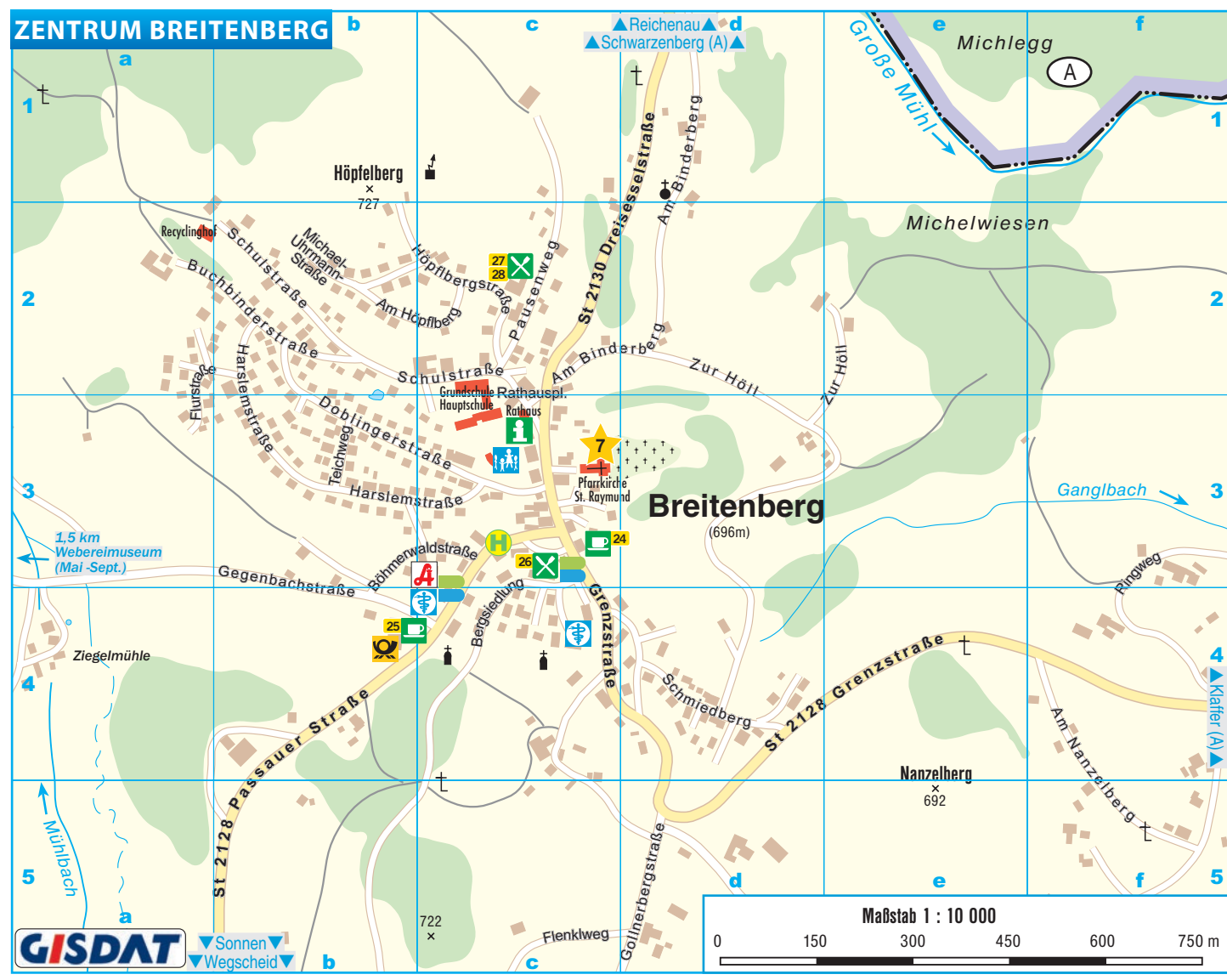
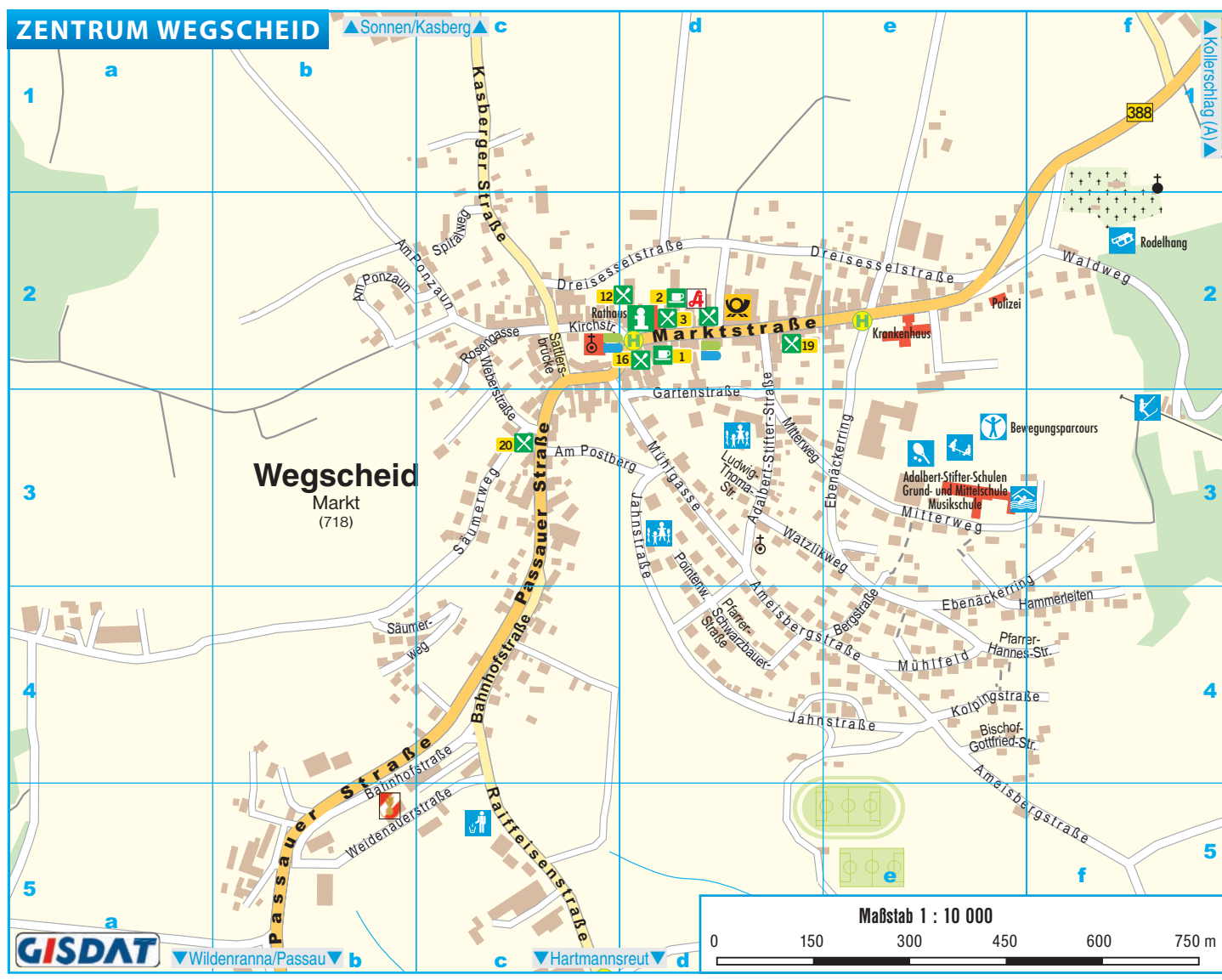
Breitenberg Rathausplatz 3 94139 Breitenberg
Tel. +49 8584 9618-0 info@breitenberg.de www.breitenberg.de

Sonnen Schulstraße 2 94164 Sonnen Tel. +49 8584 96199-0
info@gemeinde-sonnen.de www.gemeinde-sonnen.de

Impressum: Gemeinden Wegscheid, Breitenberg, Sonnen
Datenquelle: GISDAT; 4020 Linz, Schifffmanstraße 4, www.gisdat.at

Datenaufbereitung, Kartographie und Layout: Alle Angaben wurden in Zusammenarbeit mit den Gemeinden des Wegscheider Landes mit größter Sorgfalt erhoben, erfolgen jedoch ohne Gewähr und erheben nicht Anspruch auf Vollständigkeit. Änderungen und Druckfehler vorbehalten. Nachdruck, auch auszugsweise, und Nachahmung sind ausdrücklich verboten.

Anfahrtskarte: Arbeitsgemeinschaft Kartographie
Fotos: Gemeinden Wegscheid, Breitenberg, Sonnen, L. Schaller
Titel: Werbeagentur Hauer-Heinrich GmbH; www.hauer-heinrich.de



W **Tourismusbüro Wegscheid**
Marktstr. 1, 94110 Wegscheid
+49 (0) 8592/888-0
+49 (0) 8592/888-40
info@wegscheid.de
http://www.wegscheid.de/

Zahlen und Fakten: (Stand: 31.12.2016)
Fläche: 80,68 km²
Einwohner: 5.453
Seehöhe: 718 m

W **Tourismusbüro Breitenberg**
Rathausplatz 3, 94139 Breitenberg
+49 (0) 8584/96180
+49 (0) 8584/961826
info@breitenberg.de
www.breitenberg.de

Zahlen und Fakten: (Stand 2018)
Fläche: 29,87 km²
Einwohner: ca. 2.300
Seehöhe: 695 m

W **Tourist-Information Sonnen**
Schulstraße 2, 94164 Sonnen
+49 (0) 8584/96199-0
+49 (0) 8584/96199-9
info@gemeinde-sonnen.de
www.gemeinde-sonnen.de

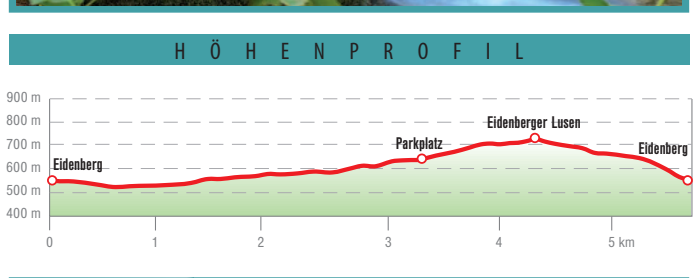
Zahlen und Fakten: (Stand 2018)
Fläche: 16,48 km²
Einwohner: 1.500
Seehöhe: 840 m



W1 **Bärnlochweg** **Top TIPP**

| | |
|---------------------------|--|
| Ausgangspunkt: | Parkplatz Eidenberg oder Parkplatz zwischen Hartmannsreuth und Monigotssöd |
| Streckenlänge: | 6,5 km |
| Gehzeit: | 2 ½ Stunden |
| Markierung: | 1 |
| Charakteristik: | Romantischer Rundweg, der sowohl rechts, als auch links begehbar und ausgeschildert ist; mit herrlicher Aussicht am Eidenberger Lusen. |
| Wegbeschaffenheit: | 100 % Naturboden |

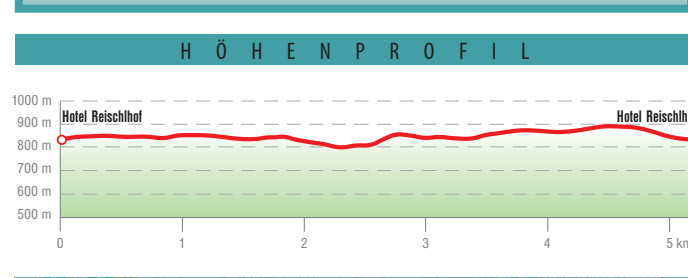

Der beidseitig beschlittene Rundwanderweg beginnt entweder am Parkplatz in Eidenberg oder am Parkplatz am Waldrand zwischen Hartmannsreuth und Monigotssöd. Wir starten in Eidenberg. Der Weg führt vor der Dorfkapelle nach links zum Bärnloch und dann am romantischen Uferweg des wild rauschenden Osterbach entlang, der auch die Grenze zu unserem Nachbarland Österreich bildet. Schafteufeln erläutern die Reste der Sägewerke. Entlang durch einen Auwald erreichen wir den Weiler Monigotssöd. Von hier sind es noch 300 m zur zweiten Startmöglichkeit am Parkplatz am Waldrand zwischen Hartmannsreuth und Monigotssöd. Der Wanderweg führt zur 1971 von der Freiwilligen Feuerwehr Eidenberg errichteten Waldkapelle. Anstieg zum Aussichtspunkt des 733 m hohen Gipfels des Eidenberger Lusen. Herrliche Aussicht auf Wegscheid und den Rannasause. An der Waldkapelle vorbei schlängelt sich der gut begehbare Weg durch den Hochwald zur Ortschaft Eidenberg.



W1 **Jagaweg** **Top TIPP**

| | |
|---------------------------|---|
| Ausgangspunkt: | Sperbrunn 7, Parkplatz Hotel Reichshof |
| Streckenlänge: | 5,2 km |
| Gehzeit: | ca. 1 ½ Stunden |
| Markierung: | 11 |
| Charakteristik: | Wunderschöner Rundweg, der sowohl rechts, als auch links begehbar und ausgeschildert ist; mit Panoramablick auf der Sperhöhe. |
| Wegbeschaffenheit: | 40 % Asphalt, 10% Schotter, 50 % Naturboden |

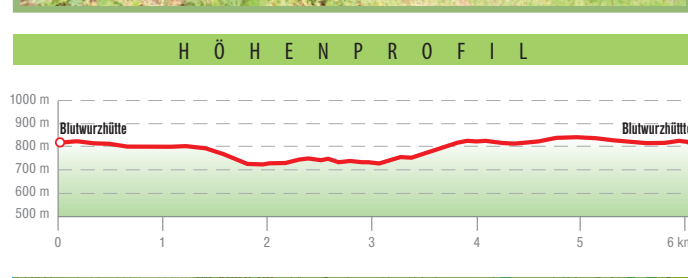
Der Weg beginnt in Sperbrunn beim Parkplatz Hotel Reichshof und führt zunächst auf einer Teerstraße in westliche Richtung, der dann in einen Waldweg übergeht. Beim Verlassen des Waldes kommen wir auf eine offene Wiesenfläche, wo wir dem Weg bis zu einer Abzweigung folgen und dann nach rechts in Richtung der Ortschaft Kleinratberg gehen. Vor der Kreisstraße zweigt der Weg nach links ab. Nach 200 m steigt der Weg an, führt wieder durch den Wald, in dem sich ein aufgelassener Steinbruch befindet. Nach dem Verlassen des Waldes kommen wir auf eine geteerte Straße, auf der wir zunächst in östliche und dann in nördliche Richtung wandern, bis zu einer Kreuzung, wo wir uns links halten. Wir erreichen die „Sperhöhe“, wo wir bei einer Sitzgruppe eine Rast einlegen und den herrlichen Panoramablick bis in die Alpen auf uns wirken lassen. Nach einem kurzen Stück Straße verlassen wir diese nach links und biegen nach 200 m rechts in den Wald ab, den wir erst kurz vor unserem Ausgangspunkt wieder verlassen.



B1 **Schaukelweg** **Top TIPP**

| | |
|---------------------------|---|
| Ausgangspunkt: | Nordisches Zentrum Jägerbild-Blutwurzühle |
| Streckenlänge: | 6,1 km |
| Gehzeit: | ca. 1 ½ Stunden |
| Markierung: | „Schaukelweg“ |
| Charakteristik: | Für Kinderwagen geeignet |
| Wegbeschaffenheit: | Überwiegend asphaltierte Nebenstraßen |

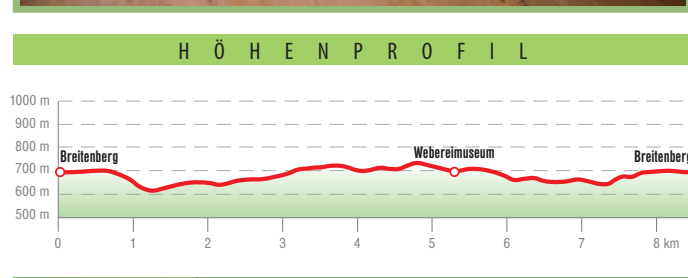
Überwiegend auf asphaltierten Nebenstraßen mit sehr wenig Verkehr verlaufend, ist der Breitenberger Schaukelweg auch einfach mit Kinderwagen befahrbar. Ausgestattet mit insgesamt 18 verschiedenen originalen und fantasievollen Schaukeln finden sich entlang des Schaukelweges idyllische Rastplätze, von denen man die herrliche Aussicht ins Mühlviertel und den Böhmerwald genießen kann. Auf keinen Fall sollte man sich die Beschäftigung des Steinbruchs und die Ausstellung im Granitwerk Essl entgegen lassen (direkt am Schaukelweg). Wer entlang des Weges Hunger und Durst verspürt, findet in der unmittelbaren Umgebung „Blutwurzühle“ eine kinderfreundliche Einkehrmöglichkeit.



B10 **Weberweg** **Top TIPP**

| | |
|---------------------------|---|
| Ausgangspunkt: | Ortsmitte (Infopunkt Raiffeisenbank) |
| Streckenlänge: | 8,5 km |
| Gehzeit: | ca. 2 ½ Stunden |
| Markierung: | Weberweg |
| Charakteristik: | Abwechslungsreicher und soniger Rundweg |
| Wegbeschaffenheit: | überwiegend asphaltiert |

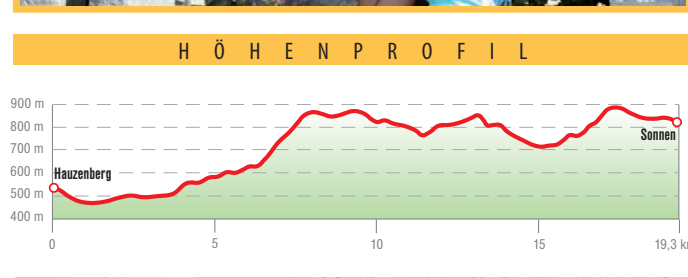
Dieser Weg führt parallel zum „Witkosteig“ über einen Feld- u. Waldweg zur „Hammerschmiede“. Dann auf der Dreiseesselstraße links bis zur Einmündung „Ungarsteig“. Vorbei an einem alten Holzhaus, weiter auf der wenig befahrenen Gemeindefeldstraße bis zur Abzweigung „Burgstallberg“. Die Straße bergauf durch einen Wald in eine herrliche Aussichtslage, vorbei an Wegkreuzen und Bauernhöfen. Nach der Einmündung in die Kreisstraße führt der Weg nach ca. 200 m in den Wald und zum Webermuseum. Dann über Feld und Wiesen bis zur Einmündung „Kresslingweg“, nach rechts bis zur nächsten Einmündung, von hier nach links der Markierung folgend, wieder rechts auf einem Feldweg, der zur Einmündung Ungarsteigstraße führt. Auf dieser Gemeindefeldstraße nach einer erneuten Abzweigung rechts, an einem Bauernhof vorbei, auf einem Feld- und Waldweg zurück.



GR **Granit-Erlebniswanderweg** **Top TIPP**

| | |
|---------------------------|---|
| Ausgangspunkt: | Am Rathaus neben der Kirche in Sonnen |
| Streckenlänge: | 20 km |
| Gehzeit: | 6 ½ Stunden |
| Markierung: | Markierungsschilder und Infotafeln |
| Charakteristik: | Der Graniterlebniswanderweg bietet Anregungen für alle Sinne. Aufgrund der Streckenlänge sind gute Kondition und Ausdauer erforderlich. |
| Wegbeschaffenheit: | 75% Asphalt, 25 % Feldwege |

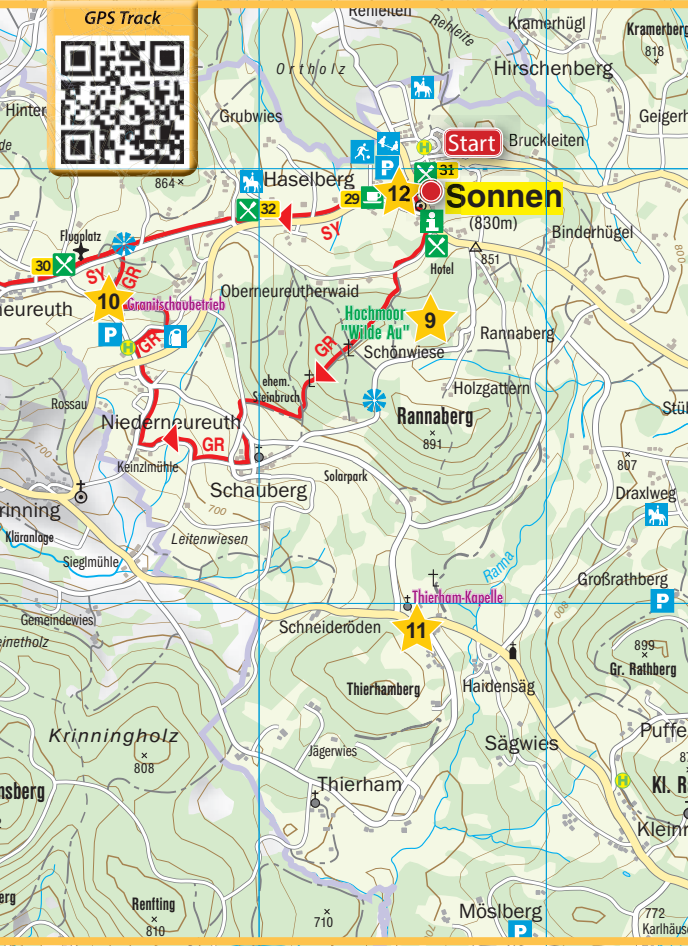
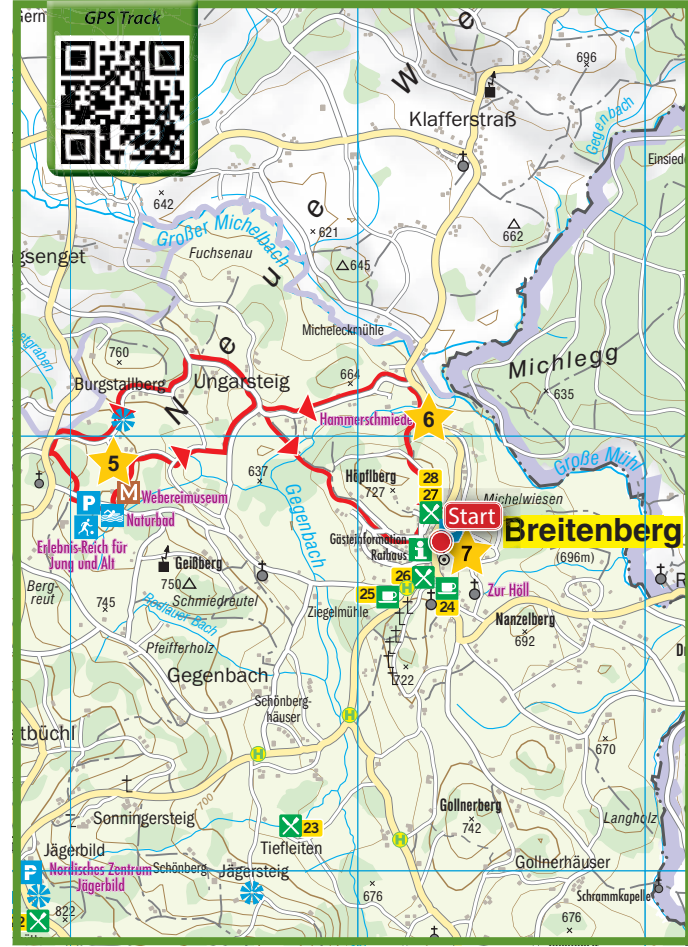
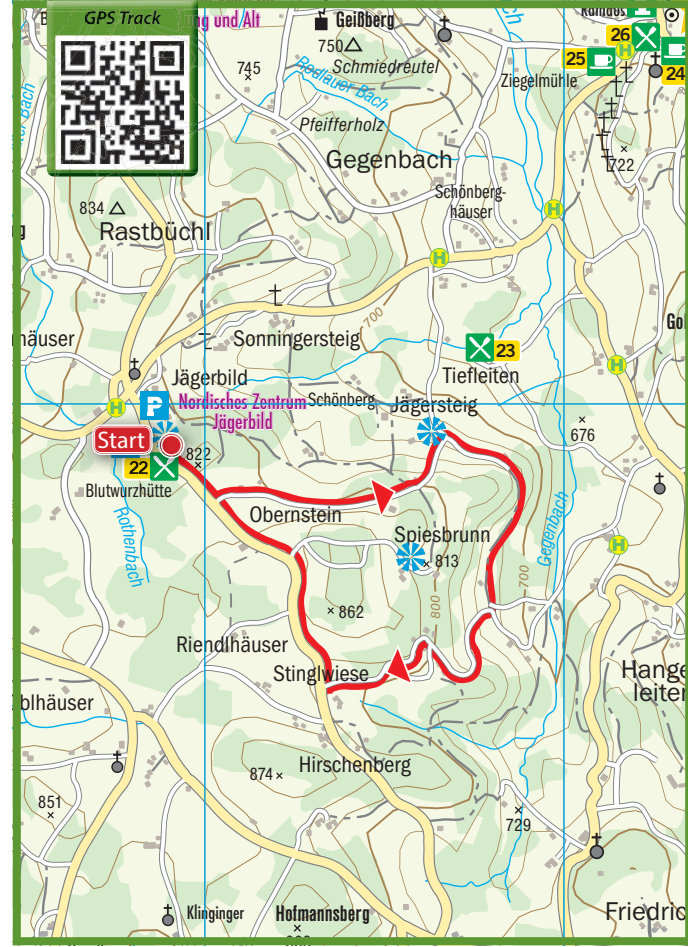
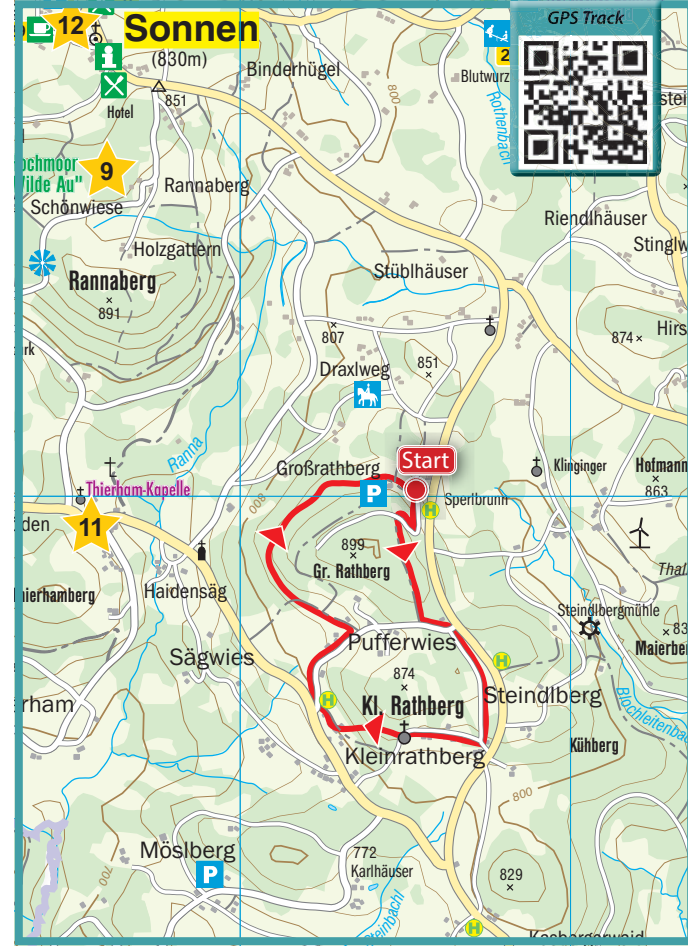
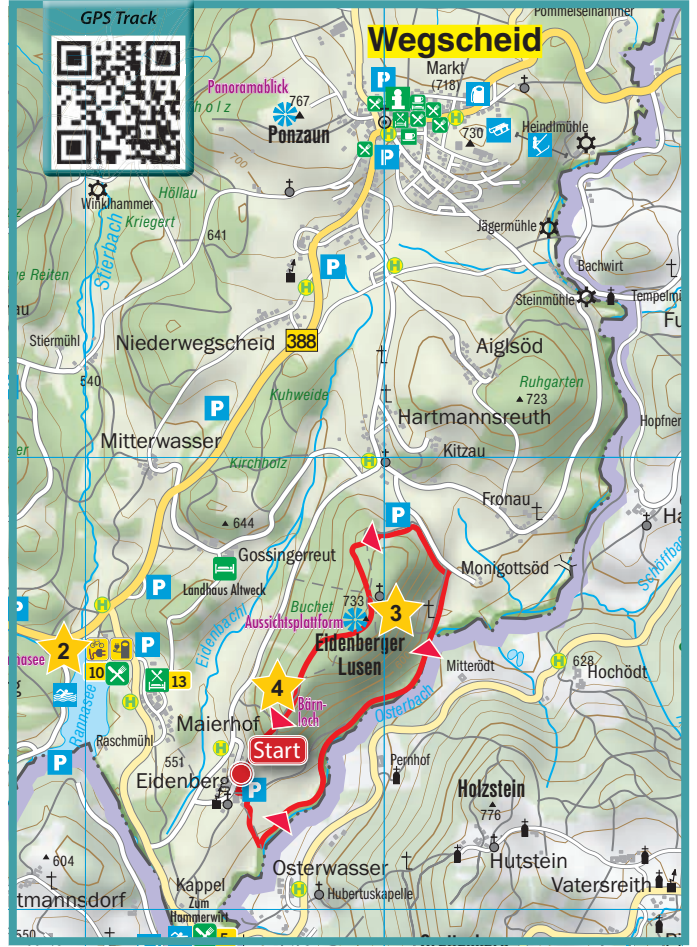
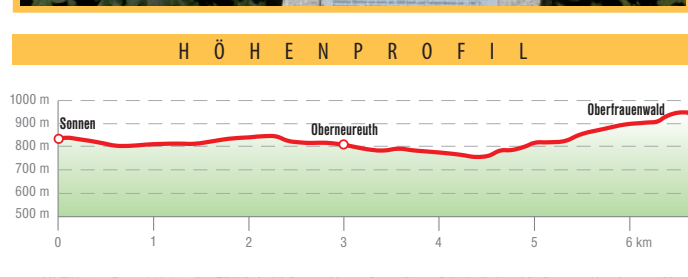
Wer mit offenen Augen durch unsere Dörfer und die Landschaft geht, dem wird Granit in vielen verschiedenen Bearbeitungsformen begegnen: Straßenbeläge, Bordsteine, Tür- und Fenstergerichte, Mäner, Wassertröge und sogar ganze Häuser, Kapellen und Kirchen sind aus dem grauen Stein errichtet. Wer sich auf die Granit-Spurenreise zwischen Sonnen und Hauzenberg begibt, wird Steinbrüche finden, in denen die Granitgewinnung noch auf vollen Touren läuft und andere, die wieder der Natur überlassen und renaturiert wurden. Richtige Kleinode sind darin entstanden, die vielen zum Teil seltenen Pflanzen und Tieren einen Lebensraum bieten. Schattige Wälder, sonnige Wiesen und lauschige Lichtungen begleiten den Weg und bieten Erholung und Genuss pur. Busverbindung von Hauzenberg nach Sonnen laut Fahrplan möglich.



SY **Sonnensystem-Wanderweg** **Top TIPP**

| | |
|---------------------------|--|
| Ausgangspunkt: | Am Rathaus neben der Kirche in Sonnen |
| Streckenlänge: | 6,8 km |
| Gehzeit: | 2 Stunden |
| Markierung: | Gelbe Sonne auf blauem Hintergrund |
| Charakteristik: | Die lehrreiche Wanderung soll die Gesundheit fördern und die Schönheit unserer Heimat auf dem Planeten Erde aufzeigen. |
| Wegbeschaffenheit: | 60 % Asphalt, 40 % Feldwege |

Vom Namen Sonnen ausgehend, ist diese Nebenstrecke des Goldsteigwanderweges als erweiterbares Sonnensystemmodell entstanden. Es soll ein Gefühl für die gigantischen Dimensionen unseres Sonnensystems vermitteln. Die riesigen Entfernungen und Größenunterschiede zwischen der Sonne und ihren Planeten sind im Maßstab 1 : 1 Milliarde in einer überschaubaren Wegstrecke dargestellt. Sowohl bei den Entfernungen als auch bei den Durchmesser entspricht 1 Millimeter im Modell 100 Kilometer (Sonnen – Paris) in der Wirklichkeit. Dem Wanderer wird die Vorstellung der Entfernungen dadurch erleichtert, dass sich die Planetenmodelle und Infotafeln entlang des langgestreckten Geh- und Radweges Sonnen nach Haselberg und in der gleichen Richtung weiter über Oberneureuth nach Oberfrauenwald befinden.



1 **Aussichtsturm Friedrichsberg**
Das Wegscheider Land liegt dem Friedrichsberg mit 930 m regelrecht zu Füßen. Es ist der höchste Punkt im Landkreis Passau. Verschiedene Wanderwege führen direkt zum Friedrichsberg oder über die Ortschaft Thalberg. Dort läßt eine schöne neoclassische Kirche zum Verweilen ein. Von Thalberg aus haben Sie zwei Möglichkeiten zum Aussichtsturm zu gelangen, a) über den Panoramaweg oder b) über die Jostplatte. Nach dem kurzen, jedoch steilen Aufstieg werden Sie für die Anstrengung mit einem Panoramablick in die Bayerwaldberge, in den Böhmerwald, ins Mühlviertel und bei Föhnwetter bis zur Alpenkette, belohnt werden.
Thalberg/Wegscheid
Kontakt: Tourist-Information Wegscheid, Marktstr. 1, 94110 Wegscheid
08592/888-0
www.wegscheid.de

2 **Rannassee**
Zu einer erfrischenden Abkühlung lädt die Rannassee, der größte Badesee im Bayerischen Wald, an strahlenden Sommertagen ein. Treibbootfahren, Wasserski, Kinderspielfeld, Beachvolleyballplatz, Angeln oder einfach nur Sonnen tanken auf der weitläufigen Liegewiese. Oder wie wäre es mit einem Spaziergang über den gold-grünen Blätterteppich, der sich im Herbst entlang des Sees erstreckt?
Rannassee/Wegscheid
Kontakt: Tourist-Information Wegscheid, Marktstr. 1, 94110 Wegscheid
08592/888-0
www.wegscheid.de

3 **Eidenberger Lusen**
Der Anstieg zum 733 m hohen Gipfel des Eidenberger Lusen führt an einer Waldkapelle vorbei. Bevor Sie den Gipfel erklimmen schauen Sie sich die Klüftenfelsen auf der Raiböcke an, da kommt bei manchen Kletterer Hochgebirgssteigung auf. Am Gipfel angekommen genießen Sie eine herrliche Aussicht auf Wegscheid und den Rannasause. Richtungstafeln zeigen Ihnen die Orte in der Ferne an.
Eidenberg/Wegscheid
Kontakt: Tourist-Information Wegscheid, Marktstr. 1, 94110 Wegscheid
08592/888-0
www.wegscheid.de

4 **Bärnloch**
Das Bärnloch hat seinen Namen nicht von Bären erhalten, die die Höhlen hausen. Es ist eine Flussbezeichnung, jenseits des Baches liegt der Pernhof, der in früheren Zeiten am Osterbach eines von drei Sägewerken betrieb. Einer der beliebtesten Wanderwege führt am wild rauschenden Osterbach, der die Grenze zu Österreich bildet, entlang.
Eidenberg/Wegscheid
Kontakt: Tourist-Information Wegscheid, Marktstr. 1, 94110 Wegscheid
08592/888-0
www.wegscheid.de

5 **Webermuseum**
Seit der Beendigung (2. Hälfte 17. Jhd.) Breitenbergs spielen Facharbeit und Weber als Erwerbsweg eine wichtige Rolle. Um dieses so wichtige alte Gewerbe zu bewahren, wurde beim Freizeitzentrum Gegenbach in einem alten bäuerlichen Anwesen das Webermuseum eingerichtet. Drei Bauernhäuser geben Einblick in das Leben, Wohnen und Arbeiten der Leute hier im Land vor dem Drossel.
Gegenbach/Breitenberg
Kontakt: Gemeinde Breitenberg, Rathausplatz 3, 94139 Breitenberg
08584/961816
www.breitenberg.de

6 **Hammerschmiede Blössl**
Mit der Hammerschmiede Blössl (seit 1768 in Betrieb) besitzt Breitenberg ein in Bayern wohl einmaliges Denkmal aus der vorindustriellen Zeit: ein Bergwerk Wasserrad treibt zwei Eisenhammer an, unter deren wuchtigen Schlägen aus glühendem Eisen die verschiedensten Werkzeuge für die Feld- und Forstarbeit, Wagenbeschläge, Wagengeräte oder Türhaken geschmiedet wurden.
Breitenberg
Kontakt: Gemeinde Breitenberg, Rathausplatz 3, 94139 Breitenberg
08584/961816
www.breitenberg.de

7 **Pfarrkirche St. Raymund**
Überwiegend wird Breitenberg von seiner Pfarrkirche (erbaut 1720 bis 1727, 1832/34 erweitert). Sehenswert ist die barocke Ausstattung mit einem qualitativen Hochaltar, zwei gut gearbeiteten Seitenaltären und einer sehenswerten Kanzel. Weit bekannt ist das farberstrahlige H. Grab, das in jedem Jahr während der Ostertage von Hochaltar der Pfarrkirche aufgebahrt ist.
Breitenberg
Kontakt: Gemeinde Breitenberg, Rathausplatz 3, 94139 Breitenberg
08584/961816
www.breitenberg.de

8 **Schsprungszchanze Rastbüchl**
Die Bogturm-Kitzlinger-Schanzenanlage in Rastbüchl ist die Heimat von Michael Urban und Severin Freund sowie weiteren zahlreichen Nachwuchsathleten. Auf ihren Schanzen ist Skiping im Sommer und im Winter möglich: Kunststoffschanzen und Schnee sorgen für den entsprechenden Untergrund. Drei Schanzen stehen den Sportlern zur Verfügung, wobei Jahr für Jahr Sprungveranstaltungen mit Spitzenspringern aus zahlreichen Nationen stattfinden.
Rastbüchl/Breitenberg
Kontakt: Gemeinde Breitenberg, Rathausplatz 3, 94139 Breitenberg
08584/961816
www.breitenberg.de

9 **Hochmoor „Wilde Aue“**
Mit der „Wilde Aue“ besitzt Sonnen das letzte Hochmoor des südlichen Bayerischen Waldes. Das Hochmoor hat die klassische Übergangsform, wie es in früheren Jahrhunderten für diese Gegend typisch war. Es gibt dort noch andere, wenig ausgesprochene Pflanzen, wie die Egelöhre, den Wachtelweizen, das Moosglockchen und die Rauscheber.
Schönwiese/Sonnen
Kontakt: Tourist-Information Sonnen, Schulstr. 2, 94164 Sonnen
08584/96199-0
www.gemeinde-sonnen.de

10 **Granit-Schaubetrieb**
Erfahren Sie etwas über die Granitgewinnung früher und heute. Wie wird der Granit abgebaut und verarbeitet? Sie erhalten Einblick in den realen Arbeitsalltag eines Steinbearbeitungsbetriebes in einem traditionell geführten Steinbruch mit einer Steinhauer-Hütte, der direkt am Graniterlebniswanderweg liegt. Für eine Führung ist eine Anmeldung erforderlich!
Haselberg/Sonnen
Kontakt: Götzer Granit, Werk Haselberg, Danglemlühle 15, 94051 Hauzenberg
08586/3681
www.granit-goetzer.de

11 **Thierham-Kapelle „Maria vom Guten Rat“**
Die „Napoleonkapelle“ in Thierham wurde 1828 durch Mathias Thomen erbaut. Der Sage nach zog der Silberstecher 1812 mit der Armeeskapelle nach Russland und lebte nach 16 Jahren Disziplin wieder heim. Die originale Waldkapelle wurde 1978 als Museumsdorf Bayerischer Wald übertragen und an gleicher Stelle ein Neubau errichtet.
Thierham / Sonnen
Kontakt: Tourist-Information Sonnen, Schulstr. 2, 94164 Sonnen
08584/96199-0
www.gemeinde-sonnen.de

12 **Pfarrkirche Sonnen**
Die neogotische Pfarrkirche wurde von 1859 bis 1861 erbaut. Die Kirche, ein Granitbau mit Steinen aus den umliegenden Steinbrüchen und einem mittig platziertem Ostturm, befindet sich im Zentrum der Ortschaft. Das Innere der Kirche „Maria Himmelfahrt“ ist in einem schlichten, saarländischen Bau gehalten.
Sonnen
Kontakt: Tourist-Information Sonnen, Schulstr. 2, 94164 Sonnen
08584/96199-0
www.gemeinde-sonnen.de